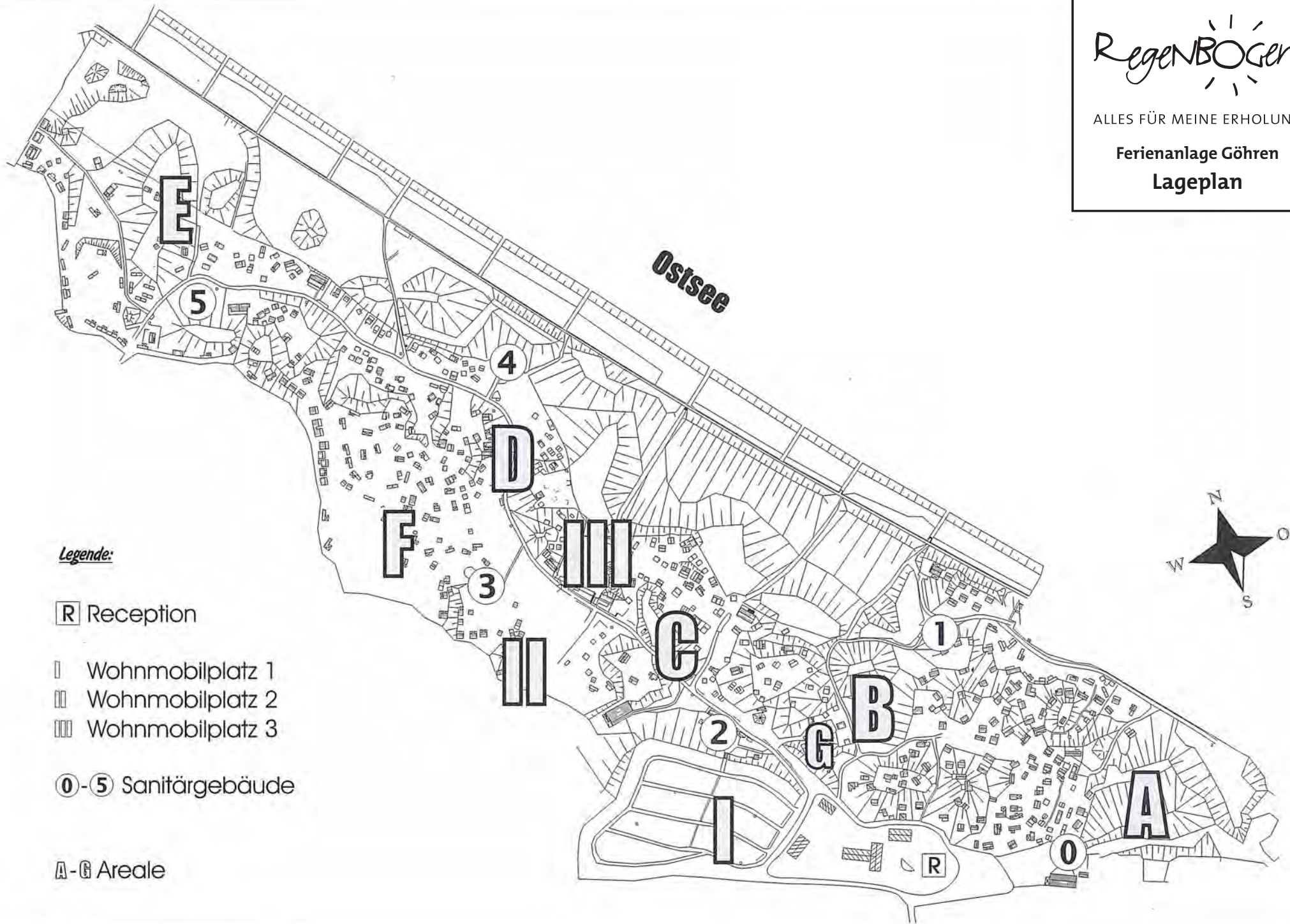


RegenBOGEN

ALLES FÜR MEINE ERHOLUNG

Ferienanlage Göhren  
Lageplan



*Legende:*

**R** Reception

**I** Wohnmobilplatz 1

**II** Wohnmobilplatz 2

**III** Wohnmobilplatz 3

**0-5** Sanitärgebäude

**A-G** Areale

# RegenBOGEN

ALLES FÜR MEINE ERHOLUNG

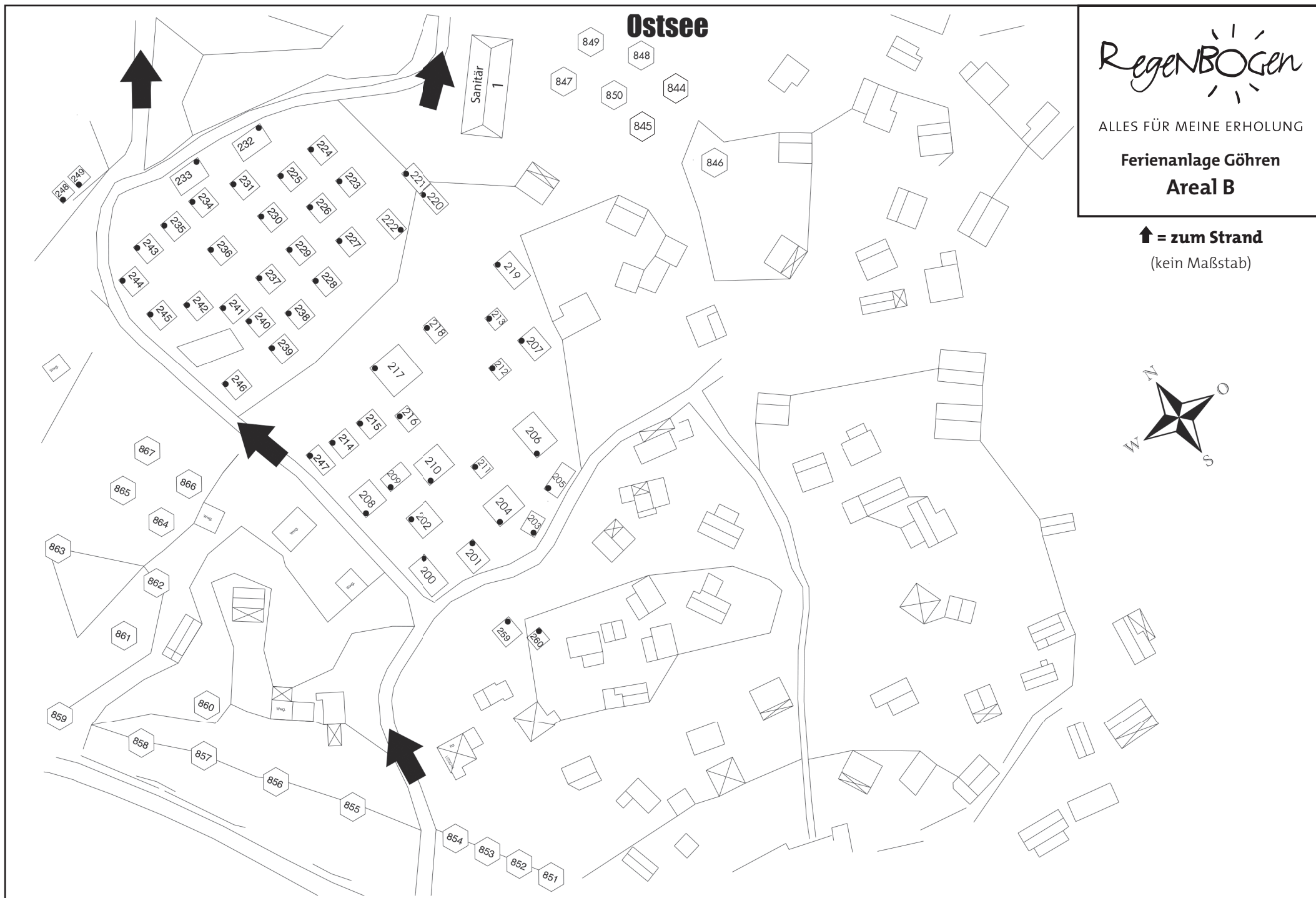
Ferienanlage Göhren  
Areal A



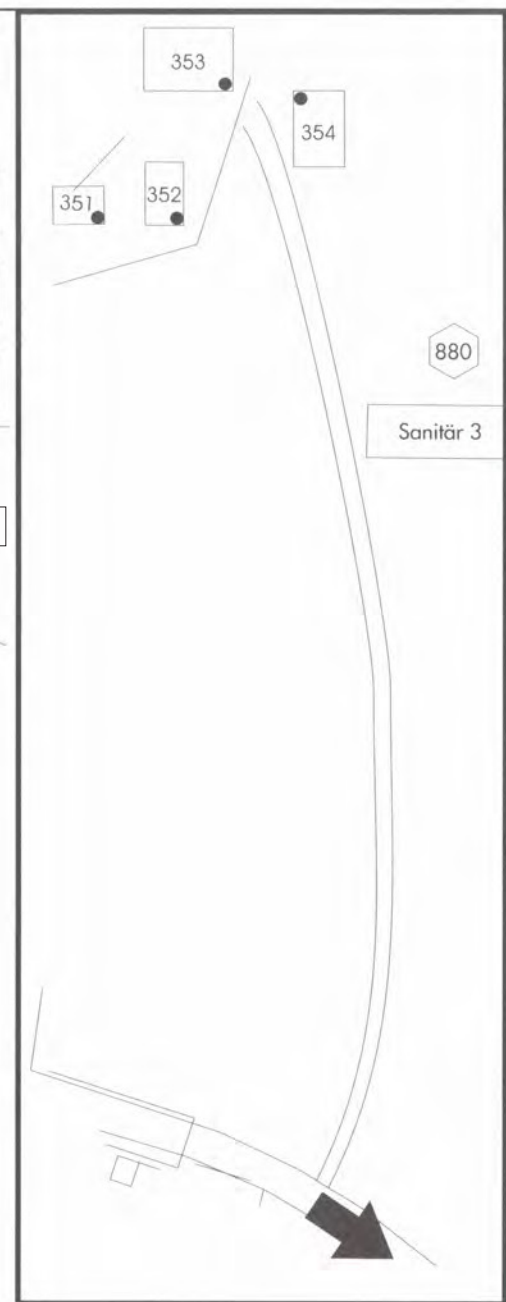
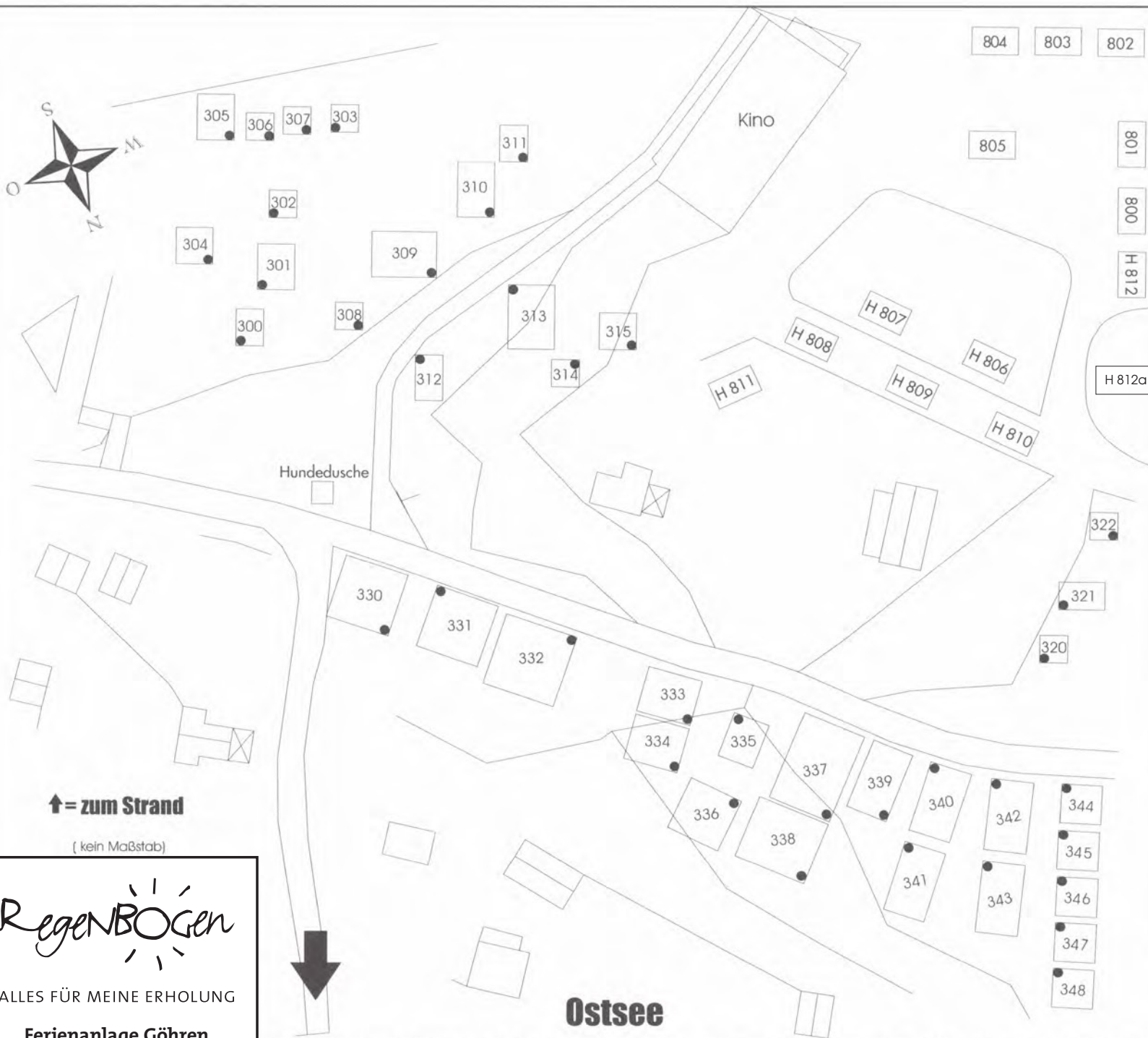
Ostsee



**Wie finde ich meine Parzelle?** Jede Parzelle hat eine Nummer und eine Markierung im Plan als (·) gekennzeichnet. Ihre Parzelle befindet sich immer rechts neben der Markierung.



**Wie finde ich meine Parzelle?** Jede Parzelle hat eine Nummer und eine Markierung im Plan als (·) gekennzeichnet. Ihre Parzelle befindet sich immer rechts neben der Markierung.



**RegenBOGEN**  
ALLES FÜR MEINE ERHOLUNG  
Ferienanlage Göhren  
Areal C

Wie finde ich meine Parzelle? Jede Parzelle hat eine Nummer und eine Markierung im Plan als (●) gekennzeichnet. Ihre Parzelle befindet sich immer rechts neben der Markierung.

# RegenBOGEN

ALLES FÜR MEINE ERHOLUNG

Ferienanlage Göhren  
Areal D

↑ = zum Strand

(kein Maßstab)



**Wie finde ich meine Parzelle?** Jede Parzelle hat eine Nummer und eine Markierung im Plan als (•) gekennzeichnet. Ihre Parzelle befindet sich immer rechts neben der Markierung.

# RegenBOGEN

ALLES FÜR MEINE ERHOLUNG

Ferienanlage Göhren  
Areal E

↑ = zum Strand  
(kein Maßstab)



**Wie finde ich meine Parzelle?** Jede Parzelle hat eine Nummer und eine Markierung im Plan als (•) gekennzeichnet. Ihre Parzelle befindet sich immer rechts neben der Markierung.

# Regenbogen

ALLES FÜR MEINE ERHOLUNG

Ferienanlage Göhren  
Areal F

(kein Maßstab)

↑ = zum Strand

Ostsee



Wie finde ich meine Parzelle? Jede Parzelle hat eine Nummer und eine Markierung im Plan als (●) gekennzeichnet. Ihre Parzelle befindet sich immer rechts neben der Markierung.



**RegenBOGEN**  
 ALLES FÜR MEINE ERHOLUNG  
**Ferienanlage Göhren**  
**Areal G**

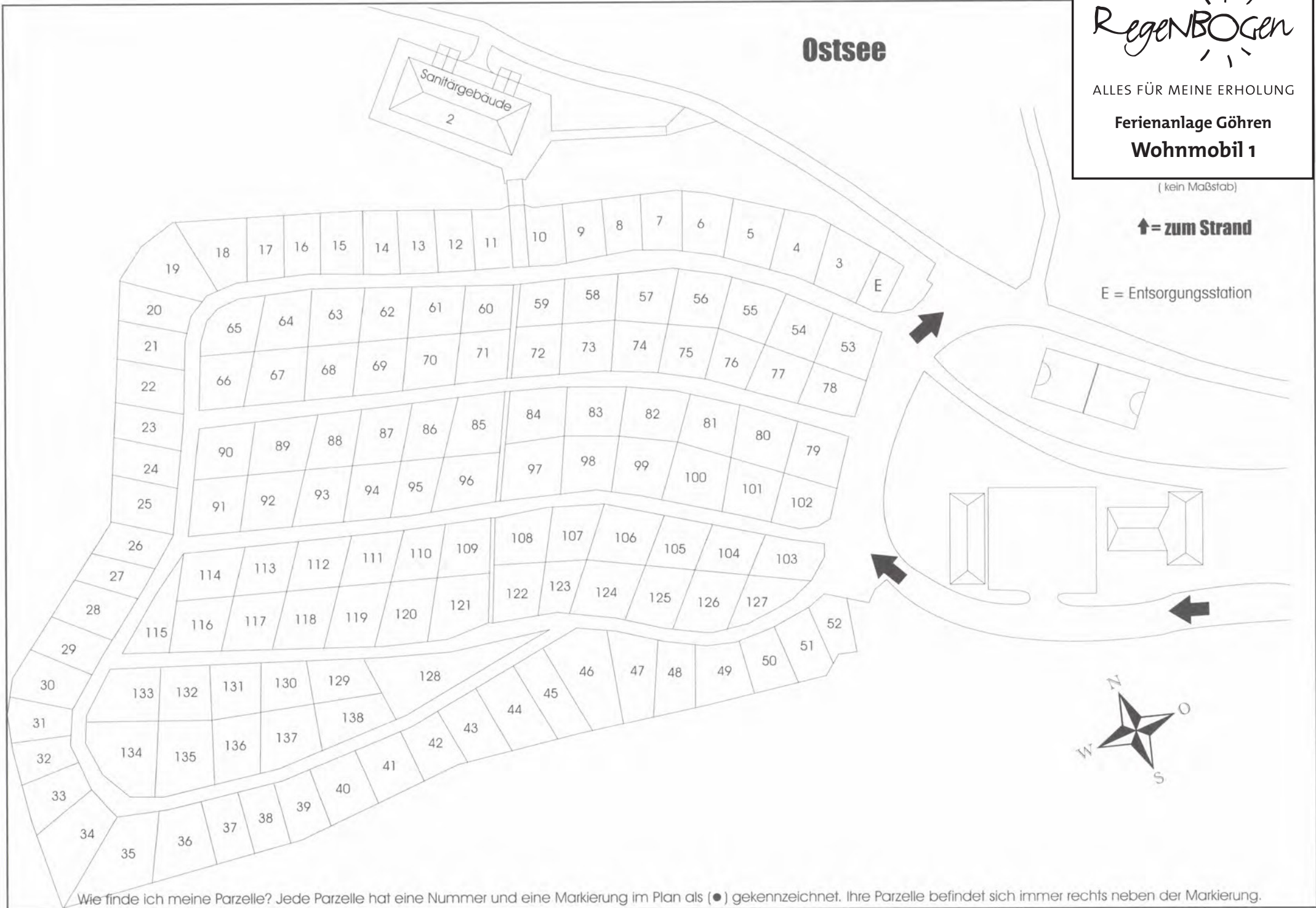
↑ = zum Strand  
 (kein Maßstab)

**Wie finde ich meine Parzelle?** Jede Parzelle hat eine Nummer und eine Markierung im Plan als (·) gekennzeichnet. Ihre Parzelle befindet sich immer rechts neben der Markierung.



↑ = zum Strand

E = Entsorgungsstation



Wie finde ich meine Parzelle? Jede Parzelle hat eine Nummer und eine Markierung im Plan als (●) gekennzeichnet. Ihre Parzelle befindet sich immer rechts neben der Markierung.

# RegenBOGEN

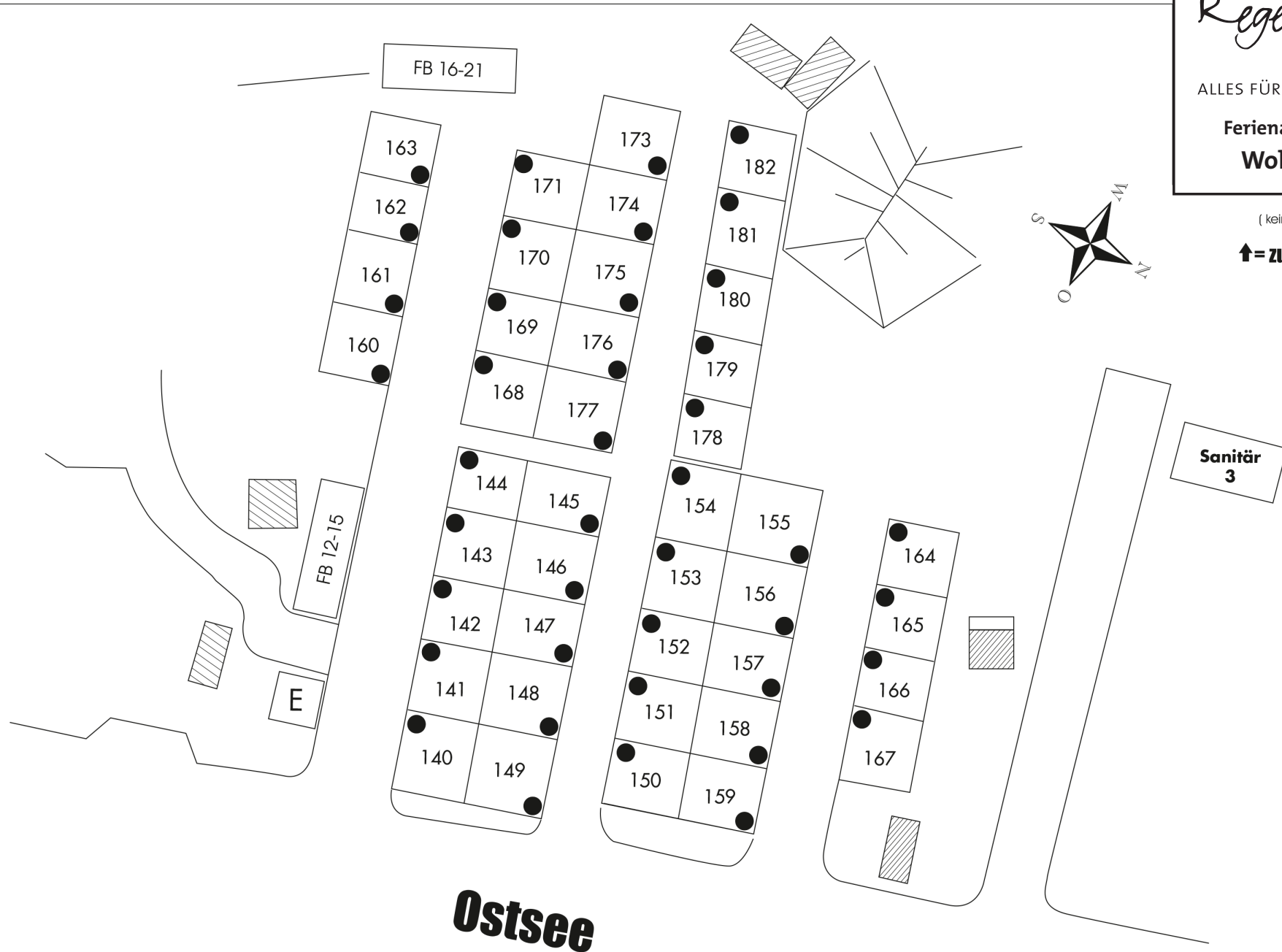
ALLES FÜR MEINE ERHOLUNG

Ferienanlage Göhren

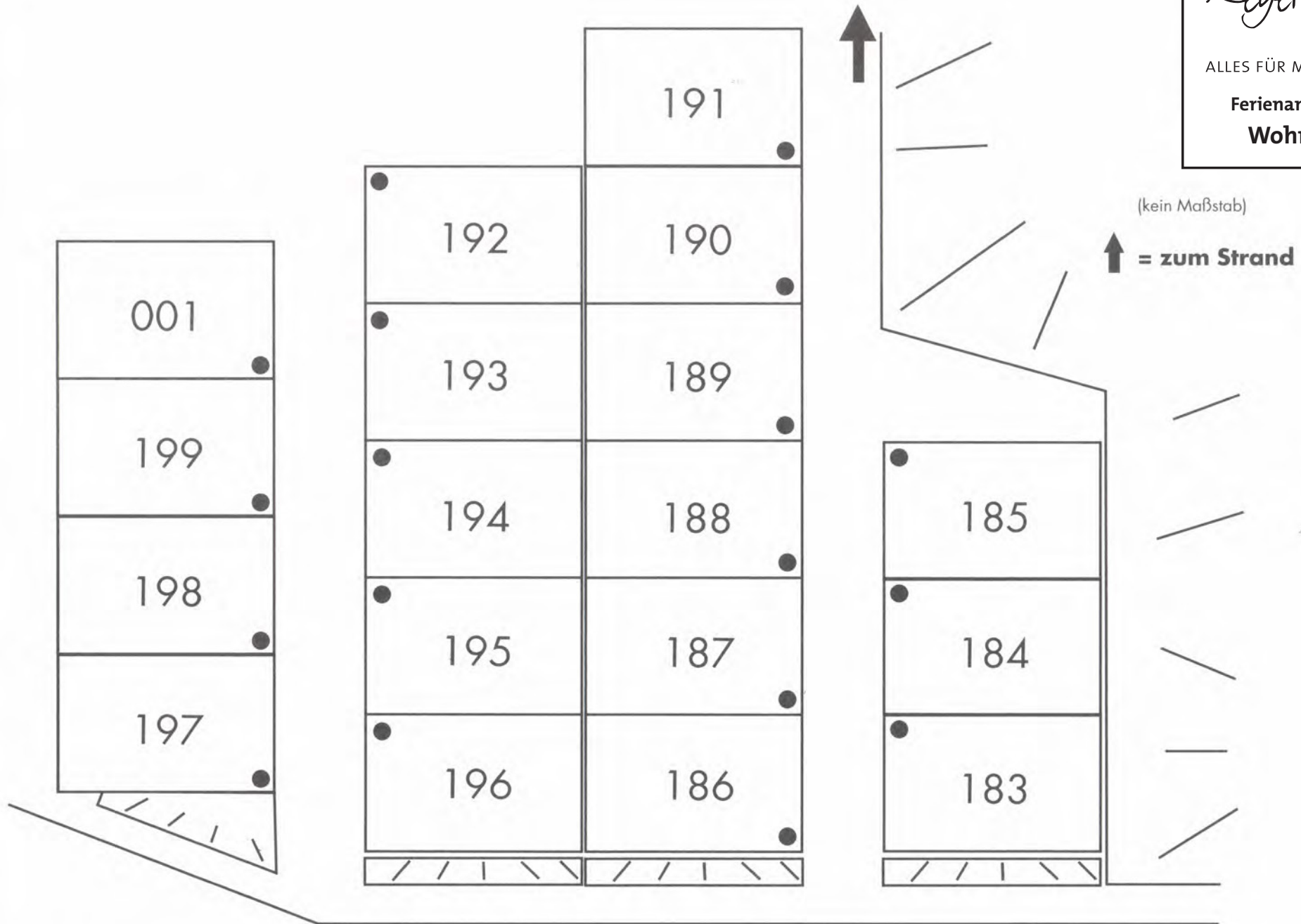
Wohnmobil 2

(kein Maßstab)

↑ = zum Strand



Wie finde ich meine Parzelle? Jede Parzelle hat eine Nummer und eine Markierung im Plan als (●) gekennzeichnet. Ihre Parzelle befindet sich immer rechts neben der Markierung.



Wie finde ich meine Parzelle? Jede Parzelle hat eine Nummer und eine Markierung im Plan als (●) gekennzeichnet. Ihre Parzelle befindet sich immer rechts neben der Markierung.